

HAVAINNEKUVIA KAUPUNKIMALLISTA PISPALAN ASEMAKAAVAN UUDISTAMISEN II-VAIHE

Asemakaavat 8309, 8310 ja 8824 (Tukkitien kortteli 1088)

Tarkistettu kaavaehdotus koskien kaavoja 8310 ja 8824

Tampereen kaupunki
22.6.2020



1. KAAVA-ALUEEN KESKIOSA





3. KAAVA-ALUE KAAKOSTA



4. KAAVA-ALUE LOUNAASTA



5. KAAVA-ALUE KAAKOSTA



6. KAAVA-ALUE YLHÄÄLTÄ



KAAVA 8309

PISPALAN ARVOALUEET

POHJANMAANTIEN ARVOALUE

KOUKKARINKADUN ARVOALUE

RIMMINKADUN ARVOALUE

ERÄMIEHENKADUN ARVOALUE







HAULITORNIN YMPÄRISTÖ ARVOALUE

PISPALAN VALTATIEN ALKU ARVOALUE

MÄKIKADUN ARVOALUE

KANNAKSENKADUN ARVOALUE

PÄIVÖLÄNKADUN ARVOALUE

-  kaava-alueen, raja
-  arvoalue, lk 1
-  arvoalue, lk 2
-  arvoalue, lk 3
-  Punainen tukkitie
-  Harmaa tukkitie

KAAVA 8310


KANNAKSENKADUN ARVOALUE



7. KATUNÄKYMÄMERKIT

KANNAKSENKADUN ARVOALUE

8. KATUNÄKYMÄ 1, KANNAKSENKATU



10. KATUNÄKYMÄ 2, KANNAKSENKATU



9. ILMAKUVA 1



11. ILMAKUVA 2


MÄKIKADUN ARVOALUE




12. KATUNÄKYMÄMERKIT

MÄKIKADUN ARVOALUE

13. KATUNÄKYMÄ 1, MÄKIKATU



15. KATUNÄKYMÄ 2, MÄKIKATU



14. ILMAKUVA 1




16. ILMAKUVA 2

PÄIVÖLÄNKADUN ARVOALUE




PÄIVÖLÄNKADUN ARVOALUE

18. KATUNÄKYMÄ 1, PÄIVÖLÄNKATU



20. KATUNÄKYMÄ 2, PÄIVÖLÄNKATU



19. ILMAKUVA 1



21. ILMAKUVA 2

RIMMINKADUN ARVOALUE




22. KATUNÄKYMÄMERKIT

RIMMINKADUN ARVOALUE

23. KATUNÄKYMÄ 1, RIMMINKATU



25. KATUNÄKYMÄ 2, RIMMINKATU



24. ILMAKUVA 1



26. ILMAKUVA 2

PUNAISEN TUUKKTIEN KORTTELI 1088 HAVAINNEMATERIAALI



PUNAISEN TUUKITTIEN KORTTELI 1088 HAVAINNEMATERIAALI

